

Département du Var

Commune du Val



REGLEMENT LOCAL DE PUBLICITE

Tome 3 : Annexes

Version arrêtée

PRESCRIT EN CONSEIL MUNICIPAL LE 16 OCTOBRE 2020 PAR LA DELIBERATION N°2020-086

ARRETE EN CONSEIL MUNICIPAL LE XX SEPTEMBRE 2023

Envoyé en préfecture le 04/10/2023

Reçu en préfecture le 04/10/2023

Publié le

ID : 083-218301430-20230922-2023_063-DE

Sommaire

Lexique	3
Arrêté et plan fixant les limites de l'agglomération.....	5
Plan de zonage du Règlement Local de Publicité	9

Envoyé en préfecture le 04/10/2023

Reçu en préfecture le 04/10/2023

Publié le

ID : 083-218301430-20230922-2023_063-DE

Lexique

Une **agglomération** est un espace sur lequel sont groupés des immeubles bâtis rapprochés et dont l'entrée et la sortie sont signalées par des panneaux placés à cet effet le long de la route qui le traverse ou qui le borde.

Un **auvent** est une avancée en matériaux durs, en général à un seul pan, en saillie sur un mur, au-dessus d'une ouverture ou d'une devanture.

Une **bâche de chantier** est une bâche comportant de la publicité, installée sur des échafaudages nécessaires à la réalisation de travaux.

Une **bâche publicitaire** est une bâche comportant de la publicité, autre qu'une bâche de chantier.

Une **clôture** désigne toute construction destinée à séparer deux propriétés ou deux parties d'une même propriété quels que soient les matériaux dont elle est constituée. Le terme clôture désigne donc également les murs de clôture.

Une **clôture aveugle** est une clôture pleine, ne comportant pas de parties ajourées.

Une **clôture non aveugle** est constituée d'une grille ou claire-voie avec ou sans soubassement.

Une **enseigne** est une inscription, forme ou image apposée sur un immeuble et relative à une activité qui s'y exerce.

Une **enseigne lumineuse** est une enseigne à la réalisation de laquelle participe une source lumineuse spécialement prévue à cet effet.

Une **enseigne numérique** est une sous-catégorie des enseignes lumineuses qui repose sur l'utilisation d'un écran. Elle peut être de trois sortes : images animées, images fixes et vidéos.

Une **enseigne temporaire** est une enseigne signalant des manifestations exceptionnelles à caractère culturel ou touristique ou des opérations exceptionnelles de moins de trois mois. Sont également considérées comme enseignes temporaires, les enseignes installées pour plus de trois mois lorsqu'elles signalent des travaux publics ou des opérations immobilières de lotissement, construction, réhabilitation, location et vente ainsi que les enseignes installées pour plus de trois mois lorsqu'elles signalent la location ou la vente de fonds de commerce.

Une **marquise** est un auvent vitré composé d'une structure métallique au-dessus d'une porte d'entrée ou d'une vitrine.

Le **mobilier urbain** comprend les différents mobiliers susceptibles de recevoir de la publicité en agglomération. Il s'agit des abris destinés au public, des kiosques à journaux et autres kiosques à usage commercial, des colonnes porte-affiches réservées aux annonces de spectacles ou de manifestations à caractère culturel, des mâts porte-affiches réservés aux annonces de manifestations économiques, sociales, culturelles ou sportives et des mobiliers destinés à recevoir des œuvres artistiques ou des informations non publicitaires à caractère général ou local.

Un **mur aveugle** est un mur plein, ne comportant pas de parties ajourées. Lorsqu'un mur comporte une ou plusieurs ouvertures de moins de 0,50 mètre carré, la publicité murale est autorisée conformément à l'article R. 581-22 du Code de l'Environnement.

Une **palissade de chantier** est une clôture provisoire constituée de panneaux pleins et masquant une installation de chantier.

Une **préenseigne** est une inscription, forme ou image indiquant la proximité d'un immeuble où s'exerce une activité déterminée.

Une **préenseigne temporaire** est une préenseigne signalant des manifestations exceptionnelles à caractère culturel ou touristique ou des opérations exceptionnelles de moins de trois mois. Sont également considérées comme préenseignes temporaires, les préenseignes installées pour plus de trois mois lorsqu'elles signalent des travaux publics ou des opérations immobilières de lotissement, construction, réhabilitation, location et vente.

Une **publicité** est une inscription, forme ou image, destinée à informer le public ou à attirer son attention. Ce terme désigne également les dispositifs dont le principal objet est de recevoir lesdites inscriptions, formes ou images.

Une **publicité lumineuse** est la publicité à la réalisation de laquelle participe une source lumineuse conçue à cet effet.

Une **publicité numérique** est une sous-catégorie de la publicité lumineuse qui repose sur l'utilisation d'un écran. Elle peut être de trois sortes :

- images animées : il existe une animation sur l'image (apparition d'un slogan ou d'un prix, forme en évolution, tremblement d'un pictogramme, ...) ;
- images fixes : défilement d'images fixes, également appelé déroulant numérique ;
- vidéos.

La **saillie** est la distance entre le dispositif débordant et le nu de la façade.

Une **unité foncière** est un îlot de propriété d'un seul tenant, composé d'une parcelle ou d'un ensemble de parcelles contiguës appartenant à un même propriétaire ou à la même indivision.

Arrêté et plan fixant les limites de l'agglomération

8-3 Voirie

N°09A/2023

JG

Arrêté du Maire

Délimitation de l'agglomération du Val au sens du code de la route (art. R110-2)

Le Maire de la Commune de Le Val, Var,

Vu la loi n°82-213 du 2 mars 1982 relative aux droits et libertés des collectivités territoriales, complétée et modifiée par la loi n°82-623 du 22 juillet 1982 et par la loi n°83-8 du 7 janvier 1983 ;

Vu le code général des collectivités territoriales et notamment les articles L 2213-1 à L 2213-4 ;

Vu le code de la route et notamment les articles R 110-1 et suivants, R 411-2, R 411-8 et R 411-25 ;

Vu l'arrêté interministériel du 24 novembre 1967 modifié relatif à la signalisation des routes et autoroutes ;

Vu l'instruction interministérielle sur la signalisation routière – livre 1 – 5^{ème} partie – signalisation d'indication de services – approuvée par l'arrêté interministériel du 31 juillet 2022 modifié ;

Considérant que la police de la circulation sur les routes nationales, les routes départementales et les voies de communication à l'intérieur des agglomérations est exercée par l'autorité territoriale ;

Considérant la nécessité de fixer par arrêté du maire les limites de l'agglomération du Val dans le cadre de l'élaboration du Règlement Local de Publicité.

ARRETE

Article 1 :

Les limites de l'agglomération du Val, au sens de l'article R 110-2 du Code de la Route, sont fixées ainsi qu'il suit :

- Sur la route départementale RD 28 (route de Bras) : Panneau d'entrée de ville situé aux coordonnées 43°43.88.09 N, 6°06.65.29 E.
- Sur la route départementale RD 224 (route de Vins) : Panneau d'entrée de ville situé aux coordonnées 43°43.68.19 N, 6°08.19.77 E.
- Sur la route départementale RD 562 (route de Carcès) : Panneau d'entrée de ville situé aux coordonnées 43° 44.31.06 N, 6° 08.08.23 E.

Envoyé en préfecture le 17/04/2023
 Reçu en préfecture le 17/04/2023
 Publié le
 ID : 083-218301430-20230406-08A_2023-AU

Envoyé en préfecture le 04/10/2023
 Reçu en préfecture le 04/10/2023
 Publié le
 ID : 083-218301430-20230922-2023_063-DE

36

8-3 Voirie**N°09A/2023**

- Sur la route départementale RD 554 (route de Brignoles) : Panneau d'entrée de ville situé aux coordonnées 43° 43.37.60 N, 6° 07.04.79 E.

- Sur la route départementale RD 554 (route de Barjols) : Panneau d'entrée de ville situé aux coordonnées 43° 44.54.65 N, 6° 07.29.50 E.

Les panneaux d'entrée/sortie d'agglomération sont localisés en annexe au présent arrêté.

Article 2 :

La signalisation réglementaire, conforme aux dispositions de l'instruction interministérielle – livre 1 – 5^{ème} partie – signalisation d'indication de services – est mise en place par la commune.

Article 3 :

Le présent arrêté sera publié et affiché conformément à la réglementation en vigueur.

Article 4 :

Le présent arrêté pourra faire l'objet d'un recours contentieux devant le tribunal administratif de Toulon dans un délai de deux mois à compter de sa date de notification ou de publication.

Article 5 :

Monsieur la Maire de la commune du Val, Monsieur le Directeur général des services du département, Monsieur le Commandant du groupement de gendarmerie du Var, sont chargés, chacun en ce qui le concerne, de l'exécution du présent arrêté, dont une copie est adressée à monsieur le directeur départemental de l'équipement du Var.

Fait à LE VAL, le 06/04/2023



Le Maire,
Jérémy GIULIANO

Le Maire,

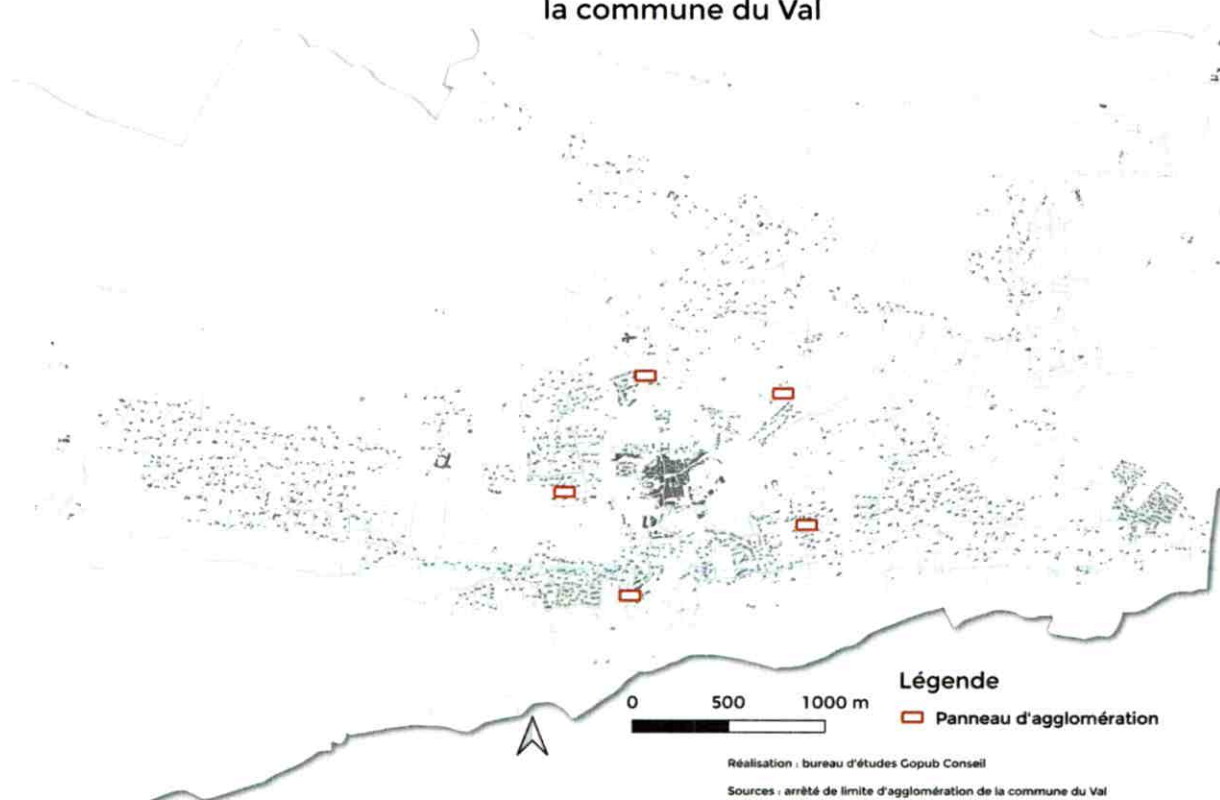
- certifie sous sa responsabilité le caractère exécutoire de cet acte;
- informe que le présent arrêté peut faire l'objet d'un recours pour excès de pouvoir devant le Tribunal Administratif dans un délai de deux mois à compter de la présente notification et de son affichage.

Envoyé en préfecture le 17/04/2023
Reçu en préfecture le 17/04/2023
Publié le
ID : 083-218301430-20230406-09A_2023-AU

Envoyé en préfecture le 04/10/2023
Reçu en préfecture le 04/10/2023
Publié le
ID : 083-218301430-20230922-2023_063-DE

Plan des limites d'agglomération

Plan des panneaux d'entrée et de sortie d'agglomération de la commune du Val



Envoyé en préfecture le 04/10/2023

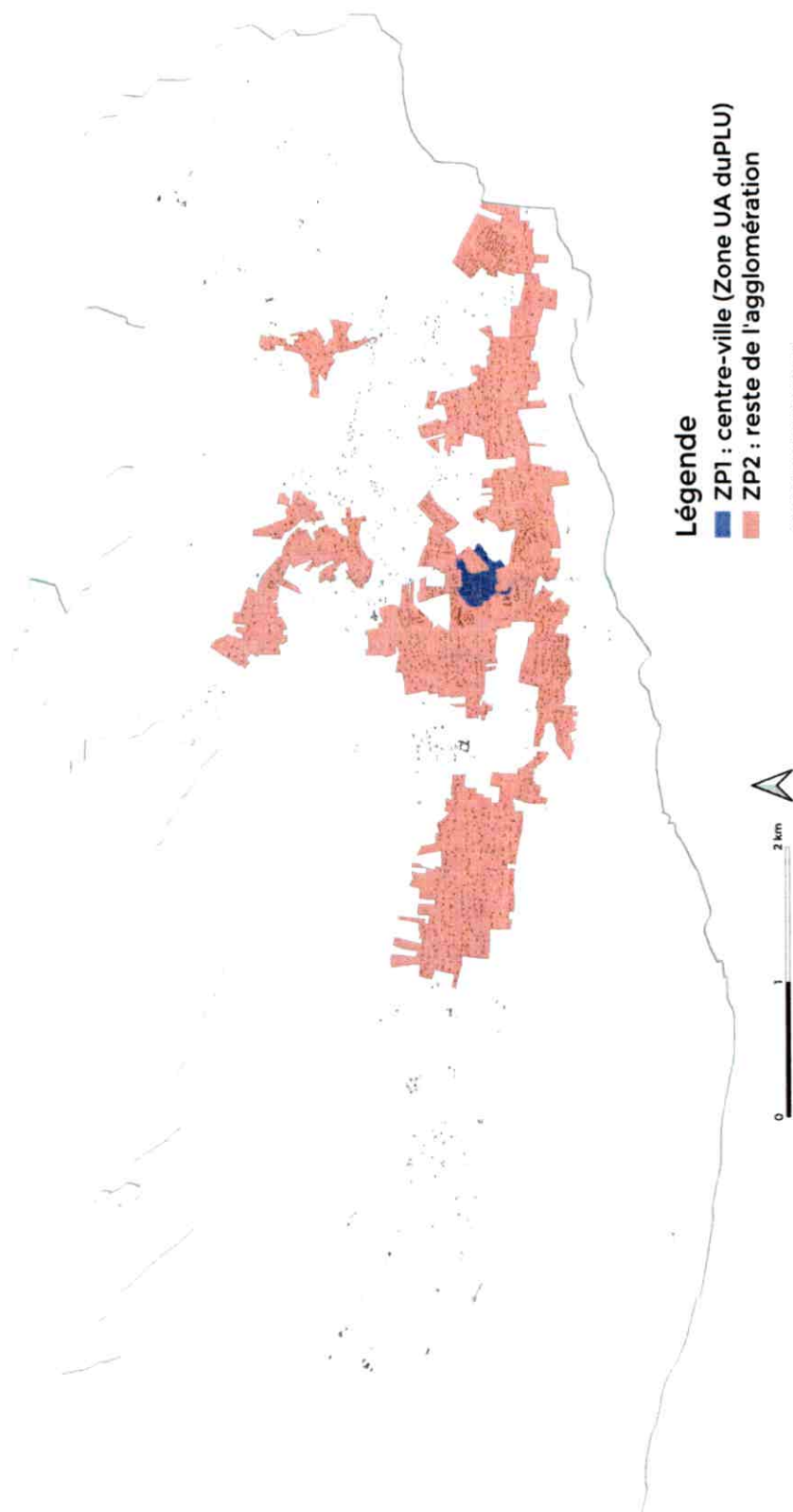
Reçu en préfecture le 04/10/2023

Publié le

ID : 083-218301430-20230922-2023_063-DE

Plan de zonage du Règlement Local de Publicité

Zonage des publicités



Légende

- ZP1 : centre-ville (Zone UA duPLU)
- ZP2 : reste de l'agglomération

Représentation : Bureau d'études Cogeb Conseil
Sources : communes, parcelles, bâti (Etalab) ; zonage (Bureau d'études Cogeb Conseil)

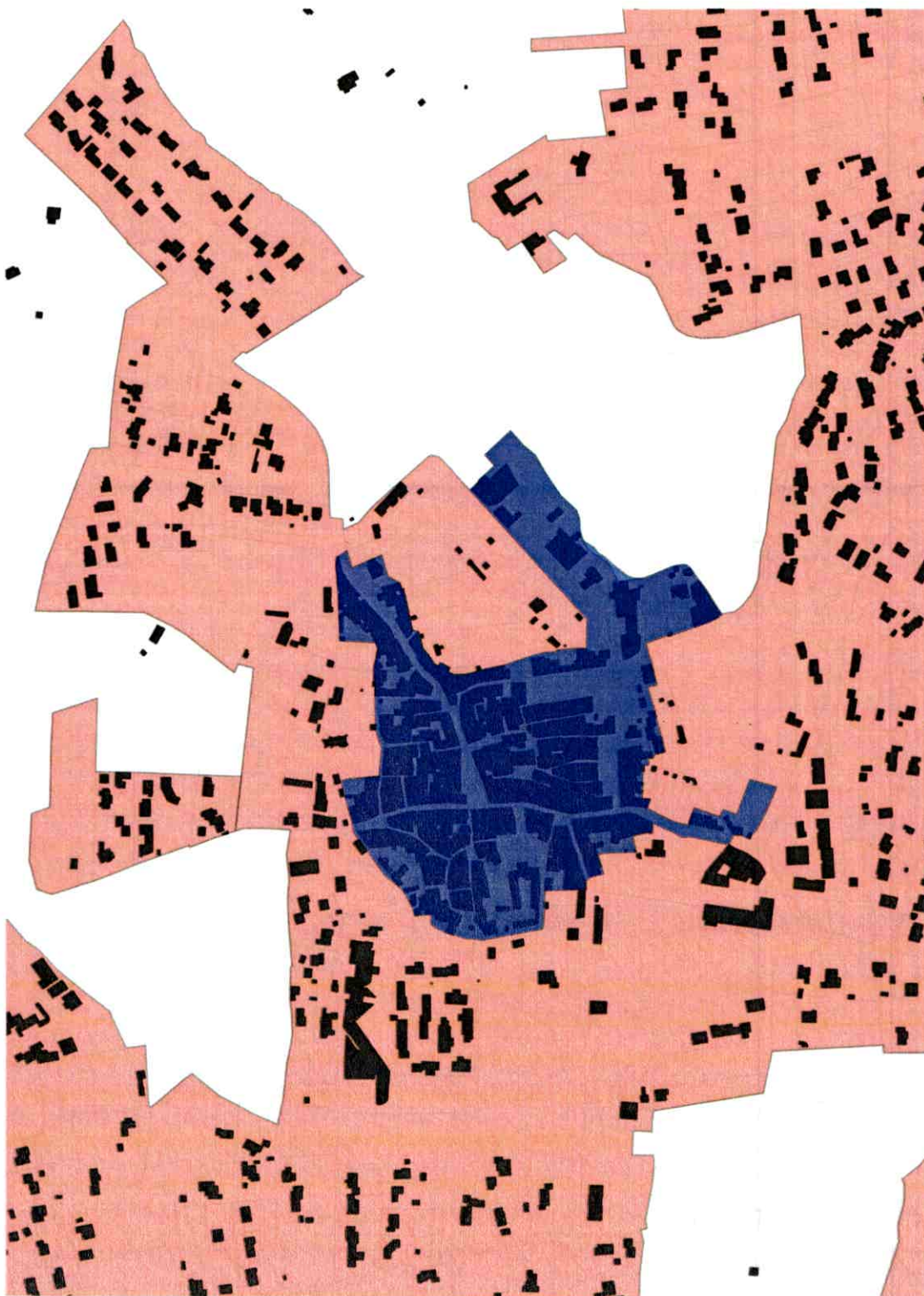
Envoyé en préfecture le 04/10/2023

Reçu en préfecture le 04/10/2023

Publié le

ID : 083-218301430-20230922-2023_063-DE

Zoom sur le centre-ville



Envoyé en préfecture le 04/10/2023

Reçu en préfecture le 04/10/2023

Publié le

ID : 083-218301430-20230922-2023_063-DE